

Территориальный офис межмуниципального отдела по Вожегодскому и Усть-Кубинскому районам Управления Федеральной службы государственной регистрации, кадастра и картографии по Вологодской области в Усть-Кубинском районе
полное наименование органа регистрации прав


Выписка из Единого государственного реестра недвижимости об объекте недвижимости

Сведения о характеристиках объекта недвижимости

В Единый государственный реестр недвижимости внесены следующие сведения:

Лист № 1 раздела 1		Вид объекта недвижимости		Всего листов выписки: 7	
Лист № 1 раздела 1		Всего разделов: 4		Всего листов выписки: 7	
07.09.2023г.					
Кадастровый номер:	35:24:0304005:141				
Номер кадастрового квартала:	35:24:0304005				
Дата присвоения кадастрового номера:	24.11.2011				
Ранее присвоенный государственный учетный номер:	Инвентарный номер 7838; Условный номер 35-35-01/039/2008-131				
Местоположение:	Вологодская область, г Вологда, ул Чернышевского, д 41				
Площадь:	4208,8				
Назначение:	Нежилое				
Наименование:	Школа №11				
Количество этажей, в том числе подземных этажей:	5, в том числе подземных 1				
Материал наружных стен:	Кирпичные				
Год ввода в эксплуатацию по завершении строительства:	данные отсутствуют				
Год завершения строительства:	1953				
Кадастровая стоимость, руб.:	37862979,24				
Кадастровые номера иных объектов недвижимости, в пределах которых расположен объект недвижимости:	35:24:0304005:35				
Кадастровые номера помещений, машино-мест, расположенных в здании или сооружении:	данные отсутствуют				
Кадастровые номера объектов недвижимости, из которых образован объект недвижимости:	данные отсутствуют				
Кадастровые номера образованных объектов недвижимости:	данные отсутствуют				
Сведения о включении объекта недвижимости в состав предприятия как имущественного комплекса:	данные отсутствуют				
Сведения о включении объекта недвижимости в состав единого недвижимого комплекса:	данные отсутствуют				
Виды разрешенного использования:	данные отсутствуют				

Раздел 1 Лист 1



полное наименование должности

инициала, фамилия

ДОКУМЕНТ ПОДПИСАН

ЭЛЕКТРОННОЙ ПОДПИСЬЮ

Сертификат: 004805647404C B3802B3576ACDC 8425108

Федеральная служба государственной

регистрации, кадастра и картографии

Действителен с 27.06.2023 по 19.09.2024

Здание		вид объекта недвижимости	
Лист № 2 раздела 1	Всего листов раздела 1: 2	Всего разделов: 4	Всего листов выписки: 7
07.09.2023г.			
Кадастровый номер: 35:24:0304005:141			
Сведения о включении объекта недвижимости в реестр объектов культурного наследия:		данные отсутствуют	
Сведения о кадастровом инженере:		24307, уточнением сведений о местоположении здания с кадастровым номером 35:24:0304005:141, расположенного по адресу: Вологодская область, город Вологда, улица Чернышевского, дом 41, в границах земельного участка с кадастровым номером 35:24:0304005:35, 1742, 2019-08-21	
Статус записи об объекте недвижимости:		20653, изменением сведений о местоположении и площади здания с кадастровым номером 35:24:0304005:141, 246, 2023-06-20	
Особые отметки:		Сведения об объекте недвижимости имеют статус "актуальные, ранее учтенные"	
Получатель выписки:		Сведения, необходимые для заполнения разделов: 6 - Сведения о частях объекта недвижимости; 7 - Перечень помещений, машино-мест, расположенных в здании, сооружении; 8 - План расположения помещения, машино-места на этаже (плане этажа), отсутствуют. Администрация города Вологды (представитель правообладателя), Правообладатель: Администрация города Вологды	

полное наименование должности	ДОКУМЕНТ ПОДПИСАН	инициалы, фамилия
	ЭЛЕКТРОННОЙ ПОДПИСЬЮ	
Сертификат: 06B8056B740BC338D2B3576AC1C8423708 Выдана: ФЕДЕРАЛЬНАЯ СЛУЖБА ГОСУДАРСТВЕННОЙ КАДАСТРОВОЙ СЛУЖБЫ И КАРТОГРАФИИ Действителен с 27.06.2023 по 19.09.2024		

Выписка из Единого государственного реестра недвижимости об объекте недвижимости
Сведения о зарегистрированных правах


Здание	
Лист № 1 раздела 2	Всего листов раздела 2: 2
Всего листов раздела 2: 2	Всего разделов: 4
Всего листов выписки: 7	
07.09.2023г.	
Кадастровый номер:	35:24:0304005:141

1	Правообладатель (правообладатели):	1.1	Муниципальное общеобразовательное учреждение "Средняя общеобразовательная школа №11 имени кавалера Ордена Мужества подполковника Узкого Николая Клавдиевича", ИНН: 3525082217
	Сведения о возможности предоставления третьим лицам персональных данных физического лица:	1.1.1	данные отсутствуют
2	Вид, номер, дата и время государственной регистрации права:	2.1	Оперативное управление 35-35-01/051/2009-084 29.05.2009 00:00:00
3	Сведения об осуществлении государственной регистрации сделки, права без необходимого в силу закона согласия третьего лица, органа:	3.1	данные отсутствуют
4	Ограничение прав и обременение объекта недвижимости:	не зарегистрировано	
1	Правообладатель (правообладатели):	1.2	Муниципальное образование "Город Вологда"
	Сведения о возможности предоставления третьим лицам персональных данных физического лица:	1.2.1	данные отсутствуют
2	Вид, номер, дата и время государственной регистрации права:	2.2	Собственность 35-35-01/039/2008-131 14.05.2008 00:00:00
3	Сведения об осуществлении государственной регистрации сделки, права без необходимого в силу закона согласия третьего лица, органа:	3.2	данные отсутствуют
4	Ограничение прав и обременение объекта недвижимости:	не зарегистрировано	
5	Договоры участия в долевом строительстве:	не зарегистрировано	
6	Заявленные в судебном порядке права требования:	данные отсутствуют	
7	Сведения о возможности предоставления третьим лицам персональных данных физического лица	данные отсутствуют	
8	Сведения о возражении в отношении зарегистрированного права:	данные отсутствуют	
9	Сведения о наличии решения об изъятии объекта недвижимости для государственных и муниципальных нужд:	данные отсутствуют	

полное наименование должности	
инициалы, фамилия	
ДОКУМЕНТ ПОДПИСАН ЭЛЕКТРОННОЙ ПОДПИСЬЮ Сертификат: 00000506874016C8D2B3576AC5C8425108 выдан: ФЕДЕРАЛЬНАЯ СЛУЖБА ГОСУДАРСТВЕННОЙ РЕГИСТРАЦИИ, КАДАСТРА И КАРТОГРАФИИ Действителен с: 27.06.2023 по: 19.09.2024	

Здание		
вид объекта недвижимости		
Лист № 2 раздела 2	Всего листов раздела 2: 2	Всего разделов: 4
07.09.2023г.		Всего листов выписки: 7
Кадастровый номер: 35:24:0304005:141		

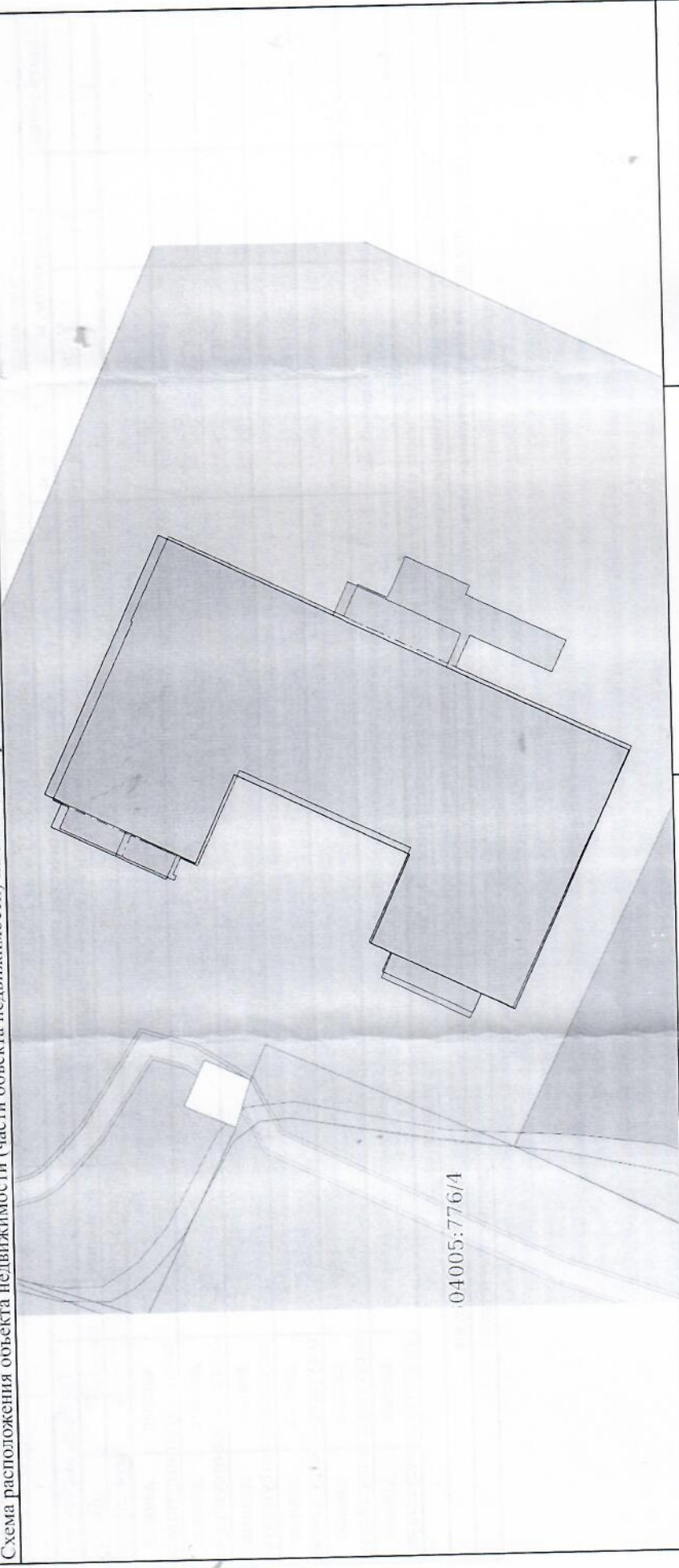
10	Сведения о невозможности государственной регистрации без личного участия правообладателя или его законного представителя:	данные отсутствуют
11	Правопритязания и сведения о наличии поступивших, но не рассмотренных заявлений о проведении государственной регистрации права (перехода, прекращения права), ограничения права или обременения объекта недвижимости, сделки в отношении объекта недвижимости:	отсутствуют

	ДОКУМЕНТ ПОДПИСАН ЭЛЕКТРОННОЙ ПОДПИСЬЮ
Сертификат: 00B803637401C4B38D2B376ACD8 8425108 Владелец: ФЕДЕРАЛЬНАЯ СЛУЖБА ГОСУДАРСТВЕННОЙ РЕГИСТРАЦИИ, КАДАСТРА И КАРТОГРАФИИ Действителен с 27.06.2023 по 19.09.2024	полное наименование должности инициалы, фамилия

Выписка из Единого государственного реестра недвижимости об объекте недвижимости
Описание местоположения объекта недвижимости

Здание			
вид объекта недвижимости			
Лист № 1 раздела 5	Всего листов раздела 5: 1	Всего разделов: 4	Всего листов выписки: 7
07.09.2023г.			
Кадастровый номер: 35:24:0304005:141			

Схема расположения объекта недвижимости (части объекта недвижимости) на земельном участке(ах)



Масштаб 1:500

Условные обозначения:

ДОКУМЕНТ ПОДПИСАН
ЭЛЕКТРОННОЙ ПОДПИСЬЮ
Информат: 00B8056B7401C138D216376AC1DC8425108
Владелец: ФЕДЕРАЛЬНАЯ СЛУЖБА ГОСУДАРСТВЕННОЙ
РЕГИСТРАЦИИ КАДАСТРА И КАРТОГРАФИИ
Действителен с 27.06.2013 по 19.09.2024

полное наименование должности

инициалы, фамилия

Выписка из Единого государственного реестра недвижимости об объекте недвижимости
 Описание местоположения объекта недвижимости

Здание			
вид объекта недвижимости			
Лист № 1 раздела 5.1	Всего листов раздела 5.1: 2	Всего разделов: 4	Всего листов выписки: 7
07.09.2023г.			
Кадастровый номер: 35:24:0304005:141			

1. Сведения о координатах характерных точек контура объекта недвижимости						
Система координат МСК-35 зона 2, МСК-35						
Номер точки	Координаты, м		Радиус, м	Средняя квадратическая погрешность определения координат характерных точек контура, м	Глубина, высота, м	
	X	Y			H1	H2
1	2	3	4	5	6	7
-	-	-	-	-	данные отсутствуют	данные отсутствуют
-	-	-	-	-	данные отсутствуют	данные отсутствуют
-	-	-	-	-	данные отсутствуют	данные отсутствуют
-	-	-	-	-	данные отсутствуют	данные отсутствуют
-	-	-	-	-	данные отсутствуют	данные отсутствуют
-	-	-	-	-	данные отсутствуют	данные отсутствуют
2. Сведения о предельных высоте и глубине конструктивных элементов объекта недвижимости						
Предельная глубина конструктивных элементов объекта недвижимости, м				данные отсутствуют		
Предельная высота конструктивных элементов объекта недвижимости, м				данные отсутствуют		

ДОКУМЕНТ ПОДПИСАН
 ЭЛЕКТРОННОЙ ПОДПИСЬЮ
 Сертификат: 0088056874015430243576ACD8425108
 АГЕНТСТВО ФЕДЕРАЛЬНАЯ СЛУЖБА ГОСУДАРСТВЕННОЙ РЕГИСТРАЦИИ КАДАСТРА И КАРТОГРАФИИ
 Действителен с 27.06.2023 по 10.09.2024

полное наименование должности	инициалы, фамилия
-------------------------------	-------------------

Здание			
вид объекта недвижимости			
Лист № 2 раздела 5.1	Всего листов раздела 5.1: 2	Всего разделов: 4	Всего листов выписки: 7
07.09.2023г.			
Кадастровый номер: 35:24:0304005:141			

3. Сведения о характерных точках пересечения контура объекта недвижимости с контуром (контурами) иных зданий, сооружений, объектов незавершенного строительства

Номера характерных точек контура	Координаты, м		Средняя квадратическая погрешность определения координат характерных точек контура, м	Глубина, высота, м		Кадастровые номера иных объектов недвижимости, с контурами которых пересекается контур данного объекта недвижимости
	X	Y		H1	H2	
1	2	3	4	5	6	7
данные отсутствуют	данные отсутствуют	данные отсутствуют	данные отсутствуют	данные отсутствуют	данные отсутствуют	данные отсутствуют

полное наименование должности	ДОКУМЕНТ ПОДПИСАН	инициалы, фамилия
-------------------------------	-------------------	-------------------

ЭЛЕКТРОННОЙ ПОДПИСЬЮ
 008080568740103030203576ACDK8425108
 Федерация: ФЕДЕРАЦИЯ СЛУЖБ ГОСУДАРСТВЕННОЙ
 РЕГИСТРАЦИИ, КАДАСТРА И КАРТОГРАФИИ
 Действителен с 27.06.2023 по 19.09.2024